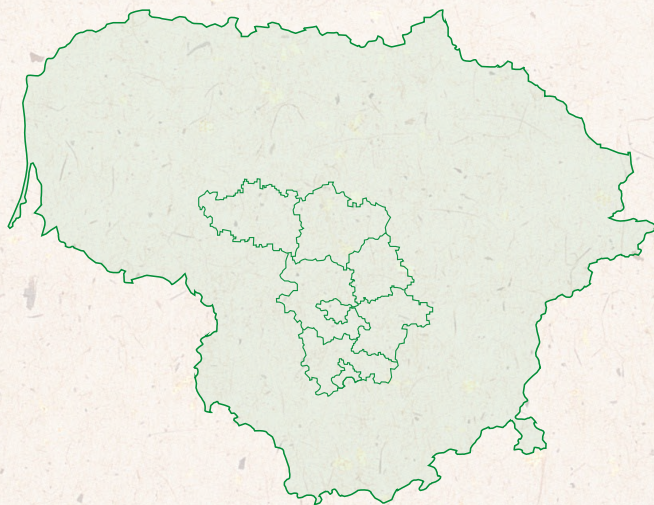




KAUNO REGIONAS

KAUNO REGIONAS PĒSČIOMIS



2022 METŲ KAUNO REGIONO ŽYGIŲ KALENDORIUS

2022.04.30

Žygis Birštone MIŠKO TAKO maršrutu SIPONYS – BIRŠTONAS

2022.05.28

Žygis su gidu Jonavos krašte PRIE LIETUVOS IŠTAKŲ: LIETAVOS TAKAS

2022.06.18

Žygis su gidu Kaišiadorių krašte IŠ BAČKONIŲ PER ŽIEŽMARIUS | ... BAČKONIS

2022.08.27

Pėsčiųjų žygis ISOS SLĒNIO KELIU (KĒDAINIAI–ŠVENTYBRASTIS–KĒDAINIAI)

2022.09.10

Žygis Prienų rajone MIŠKO TAKO maršrutu VANGAI – PRIENAI

2022.09.17

Žygis Kauno rajone MIŠKO TAKO atkarpa VILKIJA-KULAUTUVA

2022.10.08

Žygis pažintiniu taku „Maironio kelias padubysiu“ (MIŠKO TAKO 69-a atkarpa)

KAUNO REGIONAS PĖSČIOMIS

Bėgame, skubame, tiesiog skrendame per gyvenimą...

Dažniausiai kelionės tikslą pasiekiami automobiliu ar kita transporto priemone, tačiau kaip smagu paprasčiausiai eiti... Su tikslu ar be tikslo, bet svarbiausia lėtai, žvalgantis aplink ir pastebint kiekvieną net mažiausią detalę...

VšĮ Kauno regiono plėtros agentūra kviečia 2022 metais keliauti po Kauno regioną neskubant ir pažinti jį keliaujant pėsčiomis.

Kartu su Jonavos, Kaišiadorių, Kauno, Kėdainių, Prienų ir Raseinių rajonų bei Birštono turizmo informacijos centrais paruošėme 7 pažintinius žygius Birštono, Jonavos rajono, Kaišiadorių, Kauno, Kėdainių, Prienų ir Raseinių rajonuose.

Dalyvaukite ir pamilkite keliavimą pėsčiomis!

Daugiau informacijos: www.krda.lt ir

Facebook grupėje @Pažink Kauno regioną.

Dalyvių laukia atminimo dovanėlės ir, žinoma, nepamirštami įspūdžiai!

Registracija į kiekvieną žygį bus skelbiama atskirai.

VISI ŽYGIAI NEMOKAMI.



Žygis Birštone MIŠKO TAKO maršrutu SIPONYS – BIRŠTONAS

(Birštono turizmo informacijos centras)

DATA: 2022-04-30

STARTO PRADŽIA/PABAIGA: Birštono turizmo informacijos centras (dalyviai renkasi prie Birštono TIC, autobusu vykstame į Siponis, kur pradedamas žygis pėsčiomis)

MARŠRUTO ILGIS: 20 km

TRUKMĖ: apie 6,5 val.

Šio žygio maršrutas sudarytas pagal ilgo atstumo pėsčiųjų maršrutą MIŠKO TAKAS 59-q atkarpą. Atkartodamas Nemuno kilpas, MIŠKO TAKAS suformuoja 20 km ilgio vingį Nemuno kilpų regioniniame parke, vingiuodamas per gražiausius gamtos kampelius ir mažus kaimelius su šioms vietoms būdingais įvairiomis spalvomis nudažytais mediniais pastatais. Tarp Siponių ir Puzonių kaimų praeinamas miško masyvas, per kurį maršrutas veda nedideliais miško keliukais. Kirtus Vilnius–Marijampolė kelią (A16), MIŠKO TAKAS pasiekia kitą Nemuno vingį, kuriame įsikūręs balneologinis Birštono kurortas. B. Sruogos gatve MIŠKO TAKAS nuveda iki Birštono turizmo informacijos centro.

RYŠKIAUSI ĮSPŪDŽIAI

—● Nemuno kilpų suformuotas kraštovaizdis

—● Birštono kurortas

ORGANIZATORIAI

—● VšĮ Kauno regiono plėtros agentūra,
FB @KaunoRegionoPletrosAgentura

—● Birštono turizmo informacijos centras, B. Sruogos g. 4, Birštonas,
FB @visitbirštonas



Birštono bokštas

Žygis su gidu Jonavos krašte PRIE LIETUVOS IŠTAKŲ: LIETAVOS TAKAS

DATA: 2022-05-28

STARTO PRADŽIA/PABAIGA: Perelozų k., Upninkų sen., Jonavos raj.
(aikštelė prie senųjų Perelozų k. kapinaičių), GPS: 55.03236, 24.51552

MARŠRUTO ILGIS: 15 km

TRUKMĖ: apie 5,5 val.

Vaizdingas maršrutas „Prie Lietuvos ištakų: Lietavos takas“ Upninkų seniūnijoje pakvies išbandyti seno miško takus, susipažinti su sentikių istorija, pasigrožėti supančia gamta bei tekančia Nerimi, atsigerti šalto šaltinio vandens prie legendinio Lietavos upelio ir sužinoti, kuo ypatingas šis nedidelis upelis.

Jonavos rajonas - neįtikėtinų atradimų kupinas kraštas! Tuo įsitikinsite šio žygio metu.

RYŠKIAUSI ĮSPŪDŽIAI

—● Perelozų Viešpaties Kryžiaus sentikių cerkvė

Jonavos rajone gyvenusius sentikius primena Rimkų, Baltromiškės ir Perelozų cerkvės. Perelozų kaimas jau sunykęs, tačiau čia gyvenusių gausių sentikių bendruomenę liudija išlikusi medinė Viešpaties Kryžiaus cerkvė. Ši cerkvė yra viena gražiausių Lietuvoje, pasižyminti išskirtine vidaus ir išorės puošyba.

—● Lietavos upelis

Panašių upelių kaip šis Lietuvoje yra šimtai, tačiau Lietava – ypatinga. Tai pajusite, kai pabraidysite Lietavos upelyje, pasigrožėsite akmenuota jo vaga, atsigersite vandens iš jį maitinančių šaltinių ir sužinosite šio upelio istoriją.

ORGANIZATORIAI

—● VšĮ Kauno regiono plėtros agentūra,
FB @KaunoRegionoPletrosAgentura

—● Jonavos turizmo informacijos centras,
FB @Jonavos-turizmo-informacijos-centras-658287117836115

Perelozų Viešpaties Kryžiaus sentikių cerkvė



Žygis su gidu Kaišiadorių krašte IŠ BAČKONIŲ PER ŽIEŽMARIUS Į ... BAČKONIS

DATA: 2022-06-18

STARTO PRADŽIA/PABAIGA: Kaišiadorių raj., Bačkonys, Vilniaus ir Elektrinės gatvių sankryža, GPS: 54.791062, 24.510648

MARŠRUTO ILGIS: 14 km

TRUKMĖ: apie 5 val.

Žygio maršrutas supažindins su istoriniu Kaišiadorių rajono palikimu: susipažinsite su antruoju pagal dydį Kaišiadorių rajono miestu Žiežmariais, pamatysite Bačkonių dvaro parko dalį ir paskutinių dvaro savininkų Bazarevskių kapavietę bei mažąją Pastrėvio hidroelektrinę. Šalia jos yra Mūro Strėvininkų piliakalnis, o pačiame Mūro Strėvininkų kaime apžiūrėsite šlovingosios Oginskių giminės rūmus ir vieną iš dviejų Kaišiadorių rajono sentikių cerkvių. Žiežmariuose aplankysite vieną iš medinių sinagogų, likusių Lietuvoje ir sužinosite, kodėl šiame mieste reikia saugoti nosį.

RYŠKIAUSI ĮSPŪDŽIAI

● Žiežmariai

Urbanistikos paminklas - išlikusi XVI a. gatvių struktūra, XIX–XX a. statyti namai, restauruota medinė XIX a. sinagoga.

● Mūro Strėvininkai: piliakalnis, Oginskių dvaras, sentikių cerkvė


● Strėvos slėnio vaizdai

ORGANIZATORIAI

● VšĮ Kauno regiono plėtros agentūra,
FB @KaunoRegionoPletrosAgentura

● VšĮ Kaišiadorių turizmo ir verslo informacijos centras, FB @kaisiadorys

Žiežmarių sinagoga



Žygis Kauno rajone MIŠKO TAKO atkarpa VILKIJA-KULAUTUVA

DATA: 2022-09-17

STARTO PRADŽIA/PABAIGA: Kulautuvos prieplaukos automobilių stovėjimo aikštelė, Kulautuva, Kauno rajonas, GPS: 54.94219, 23.63244 (dalyviai renkasi prie Kulautuvos prieplaukos, autobusu vykstame į Vilkiją, kur pradėdamos žygis pėsčiomis)

MARŠRUTO ILGIS: 14 km

TRUKMĖ: apie 5 val.

Šio žygio maršrutas sudarytas pagal ilgo atstumo pėsčiųjų maršruto MIŠKO TAKAS 66-q atkarpą. Šiame maršrute MIŠKO TAKAS veda takeliais ir nedideliais kaimo žvyrkeliais dešiniuoju Nemuno upės krantu. Maršrutas driekiasi gražiais kraštovaizdžiais, pakrantės pievomis ir jaukiomis gyvenvietėmis, nuo kurių atsiveria vaizdai į upę. Anroje vasaros pusėje Nemuno pievos skęsta geltonuose ir mėlynuose žieduose. Žygis pradėdamos ties Vilkijos perkėla ir baigiamas Kulautuvos prieplaukoje.

RYŠKIAUSI ĮSPŪDŽIAI

● **Vilkija** - tai savitas kalnų miestas, urbanistikos paminklas, kurio unikaliam pavidalui ir raidai įtakos turėjo geografinė padėtis ir gamtinės sąlygos, o ypač – Nemuno upės vanduo. Upiniu motoriniu keltu „Vilkija“ verta persikelti į kitą Nemuno pusę ir grįžti atgal, nes tokia transporto priemonė Baltijos šalyse yra išsaugota vos keliose vietose.

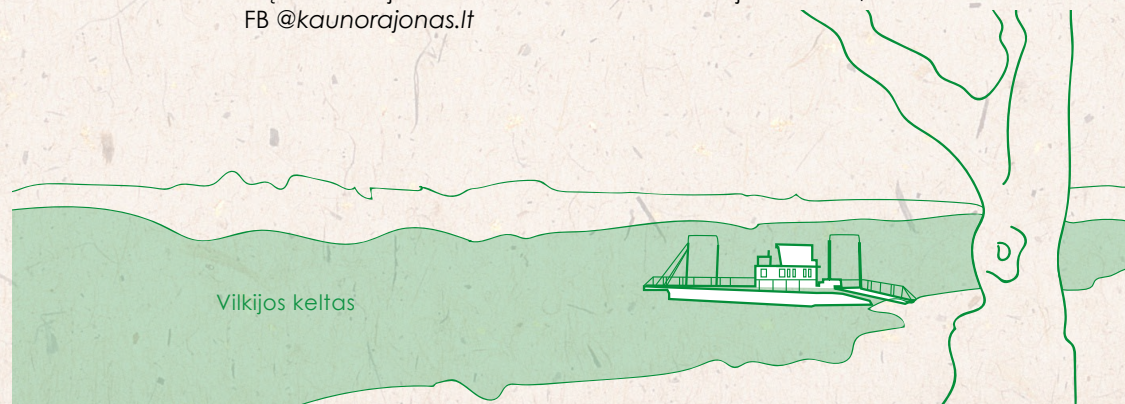
● **Kulautuva** jau seniai garsėja savo pušynais, parkais ir paplūdimiu. Kulautuvoje ilsėdavosi Lietuvos elitas, svečiai iš Vakarų Europos, Amerikos, Argentinos ir kitų šalių. Šios vietos mikroklimatas yra ypač sveikas. Grynas pušynų oras padeda nugalėti stresą, pailsėti ir susigrąžinti jėgas. Kulautuvoje iš žemės gelmių išgaunamas mineralinis vanduo, kuriame gausu mikroelementų.

ORGANIZATORIAI

● VšĮ Kauno regiono plėtros agentūra,
FB @KaunoRegionoPletrosAgentura

● VšĮ Kauno rajono turizmo ir verslo informacijos centras,
FB @kaunorajonas.lt

Vilkijos keltas



Žygis su gidu ISOS SLĒNIO KELIU (Kėdainiai–Šventybrastis–Kėdainiai)

DATA: 2022-08-27

STARTO PRADŽIA/PABAIGA: Kėdainių turizmo ir verslo informacijos centras, Didžiosios rinkos a. 6, Kėdainiai (dalyviai renkasi prie Kėdainių TVIC, autobusu vykstame į Šventybrastį, kur pradedamas žygis pėsčiomis)

MARŠRUTO ILGIS: 16 km

TRUKMĖ: apie 6 val.

Žygį pradėsime Šventybrastyje, kuriame prieš daugybę šimtmečių buvęs pagonių alkas. Šventoji ugnis rusenusi dabartinės bažnyčios vietoje. Gamtinėms ir istorinėms Šventybrasčio vertybėms išsaugoti įsteigtas Šventybrasčio kraštovaizdžio-istorinis draustinis. Didžioji žygio dalis drieksis dar XVII a. paminėtu Upytės keliu. Teigiama, kad jau XV a. tai buvo prekybos traktas, kuriuo į Kauną ir Rygą pirkliai gabeno miško žaliavą. Autentiška senojo kelio atkarpa eina per vaizdingą Nevėžio slėnį. Jį romane „Isos slėnis“ išgarsino Nobelio premijos laureatas Č. Milošas, Nevėžį pavadinęs „Isa“. Aplankysime Šetenius, kuriuose Č. Milošas gimė ir praleido vaikystę. Pavasarį čia geltonuoja Č. Milošo aprašytų Šv. Petro raktelių jūra, natūraliose Nevėžio slėnio pievose pasipila retųjų augalų, įtrauktų į saugomų sąrašą, žiedai. Šiuo žygio maršrutu dažnai keliauja ir piligrimai – tai Camino Lituano atkarpos Paberžė–Kėdainiai dalis.

RYŠKIAUSI ĮSPŪDŽIAI

- Šventybrasčio kraštovaizdžio-istorinis draustinis
- Nevėžio slėnis
- Šeteniai

ORGANIZATORIAI

- VšĮ Kauno regiono plėtros agentūra, FB @KaunoRegionoPletrosAgentura
- VšĮ Kėdainių turizmo ir verslo informacijos centras, FB @visitkedainiai

Žygis Prienų rajone MIŠKO TAKO maršrutu Vangai – Prienai (Paprienės laisvalaikio erdvė)



DATA: 2022-09-10

STARTO PRADŽIA/PABAIGA: Paprienės laisvalaikio erdvė, Prienai (dalyviai renkasi Paprienės laisvalaikio erdvėje, autobusu vykstame į Vangus, kur pradedamas žygis pėsčiomis)

MARŠRUTO ILGIS: 21 km

TRUKMĖ: apie 7 val.

Šio žygio maršrutas sudarytas pagal ilgo atstumo pėsčiųjų maršruto MIŠKO TAKAS 60-q ir 61-q atkarpas.

Maršrutas nuo Vangų gyvenvietės miško keliukais ir takeliais vingiuoja per Kalvių mišką kol pasiekiamas Alksniakiemis. Toliau pro Rūdupio gyvenvietę Miško takas veda link Prienų miesto: Kęstučio, J. Basanavičiaus, J. Zdebskio, Nemuno ir Vytauto gatvėmis pasiekiamas Greimų tiltas, kuriuo perėjus į kitą Nemuno pusę, Miško takas pasiekia šalia Nemuno įkurtą Paprienės rekreacinę zoną.

Keliautojus šiame žygyje džiugins nuolatos besikeičiantis kraštovaizdis: nedideli kaimeliai su pavasarį ir vasarą žieduose skęstančiais sodais ir laukais ar upėje plūduriuojančios žvejų valtėlės ir praplaukiantys maži laiveliai.

RYŠKIAUSI ĮSPŪDŽIAI

- Kalvių miškas
- Nemuno pakrantės, kuriose gausu įvairiausių paukščių
- Prienų miestas

ORGANIZATORIAI

- VšĮ Kauno regiono plėtros agentūra, FB @KaunoRegionoPletrosAgentura
- VšĮ Prienų turizmo ir verslo informacijos centras, FB @PrienuTVIC



Žygis pažintiniu taku „Maironio kelias padubysiu“ (MIŠKO TAKO 69-a atkarpa)



DATA: 2022-10-08

STARTO PRADŽIA/PABAIGA: Betygalos bendruomenės namai, Dubysos g. 8, Betygala, Raseinių raj. (dalyviai renkasi prie Betygalos bendruomenės namų, autobusu vykstame į Kaulakius (prie Dubysos regioninio parko direkcijos lankytojų centro), kur pradedamas žygis pėsčiomis)

MARŠRUTO ILGIS: 14 km

TRUKMĖ: apie 5 val.

Pažintinis takas driekiasi per gamtiniu požiūriu vertingas Dubysos regioninio parko vietas, kuriose įrengti informaciniai stendai, atokvėpiui skirta infrastruktūra, lieptai per Luknę ir Lelyką. Ties Luknės slėniu pastatytas nedidelis medinis apžvalgos bokštas.

Maršrutas atkartoja Dubysos upės vingius, kur užliejamas pievas keičia nedideli miškų masyvai ir maži kaimeliai. Vietomis atsiveria nuostabūs vaizdai į aukštus Dubysos slėnio krantus ir piliakalnius. Šioje atkarpoje labai ryškus reljefas – takas vingiuoja stačiais krantų šlaitais aukštyn ir žemyn, užtikrindamas įsimintiną žygiavimo patirtį.

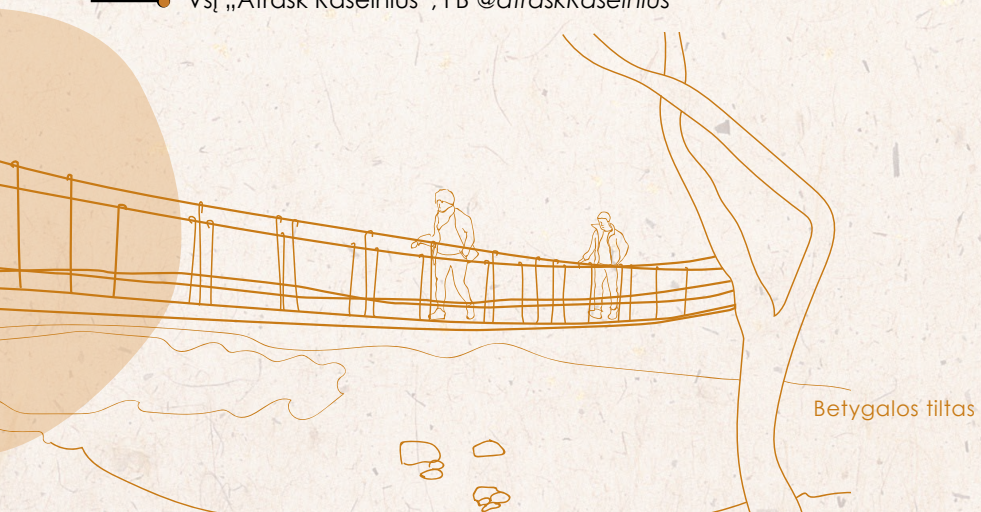
Šis žygis skirtas žygeiviams „gurmanams“!

RYŠKIAUSI ĮSPŪDŽIAI

- Betygala
- Dubysos slėnis

ORGANIZATORIAI

- VšĮ Kauno regiono plėtros agentūra, FB @KaunoRegionoPletrosAgentura
- VšĮ „Atrask Raseinius“, FB @atraskRaseinius



MIŠKO TAKAS yra Europos ilgo atstumo pėsčiųjų maršruto E11 dalis Baltijos šalyse, einanti per gražiausius Latvijos, Lietuvos ir Estijos miškus bei nacionalinius parkus. Maršruto pradžia yra Lenkijos ir Lietuvos pasienyje nuo Lazdijų miestelio, tęsiasi Latvijoje per Rygą ir pasiekia Taliną Estijoje.

Pavadinimas Latvijoje: Mežtaka

Pavadinimas Lietuvoje: Miško takas

Pavadinimas Estijoje: Metsa matkarada

Ilgis: ~2 141 km, 102-114 dienos:

- Lietuvoje - 747 km, 36-38 dienos
- Latvijoje - 674 km, 31-38 dienos
- Estijoje - 720 km, 35-38 dienos

Maršrutas suskirstytas į ~ 20 km ilgio atkarpas, nurodant apgyvendinimo ir transporto paslaugų teikėjus.

Kelio danga: miško keliai ir takai, žvyrkeliai, asfaltuotų kelių pakraščiai, smėlėti ar uolėti paplūdimiai.

„Miško takas“ Kauno regione vingiuoja per Birštono, Prienų rajono, Kauno rajono, Kauno miesto ir Raseinių rajono teritorijas.

Daugiau informacijos apie ilgo atstumo pėsčiųjų maršrutą „Miško takas“: www.baltictrails.eu





KAUNO REGIONAS

KAUNO REGIONAS PĖSČIOMIS

ORGANIZATORIAI

VšĮ Kauno regiono plėtros agentūra,

Laisvės al. 46, Kaunas,

tel.: +370 610 96463, FB @KaunoRegionoPletrosAgentura

Birštono turizmo informacijos centras,

B. Sruogos g. 4, Birštonas,

tel.: +370 620 42514, FB @visitbirstonas

Jonavos turizmo informacijos centras,

J. Basanavičiaus g. 3, LT-55171, Jonava,

tel.: +370 675 47297,

FB @ Jonavos-turizmo-informacijos-centras-658287117836115

VšĮ Kaišiadorių turizmo ir verslo informacijos centras,

Gedimino g. 55, Kaišiadorys,

tel.: +370 672 48327, FB @kaisiadorys

VšĮ Kauno rajono turizmo ir verslo informacijos centras,

Pilies takas 1, Raudondvaris, Kauno r.,

tel.: +370 37 548 118, FB @kaunorajonas.lt

VšĮ Kėdainių turizmo ir verslo informacijos centras,

Didžiosios Rinkos a. 6-3, Kėdainiai,

tel.: +370 347 56 900, FB @visitkedainiai

VšĮ Prienų turizmo ir verslo informacijos centras,

Vytauto g. 35, Prienai,

tel.: +370 676 49010, FB @PrienuTVIC

VšĮ „Atrask Raseinius“,

Vytauto Didžiojo g. 17, Raseiniai,

tel.: +370 618 34 611, FB @atraskRaseinius

Daugiau informacijos: www.krd4.lt ir
Facebook grupėje @Pažink Kauno regioną